











# ÚP NAŠIMĚŘICE



## STANOVENÁ VÝŠKOVÁ HLADINA ZÁSTAVBY

	výšková hladina stabilizovaná, změny výšky staveb (fasád) oproti nejvyšším stávajícím stavbám v ploše jsou nepřipustné
	0,0-4,5 m (od upraveného terénu po římsu střechy)
	0,0-6,5 m (od upraveného terénu po římsu střechy)
	0,0-8,0 m (od upraveného terénu po římsu střechy)






## PLOCHY SE SPECIFICKÝMI NÁROKY NA URBANISTICKOU KOMPOZICI

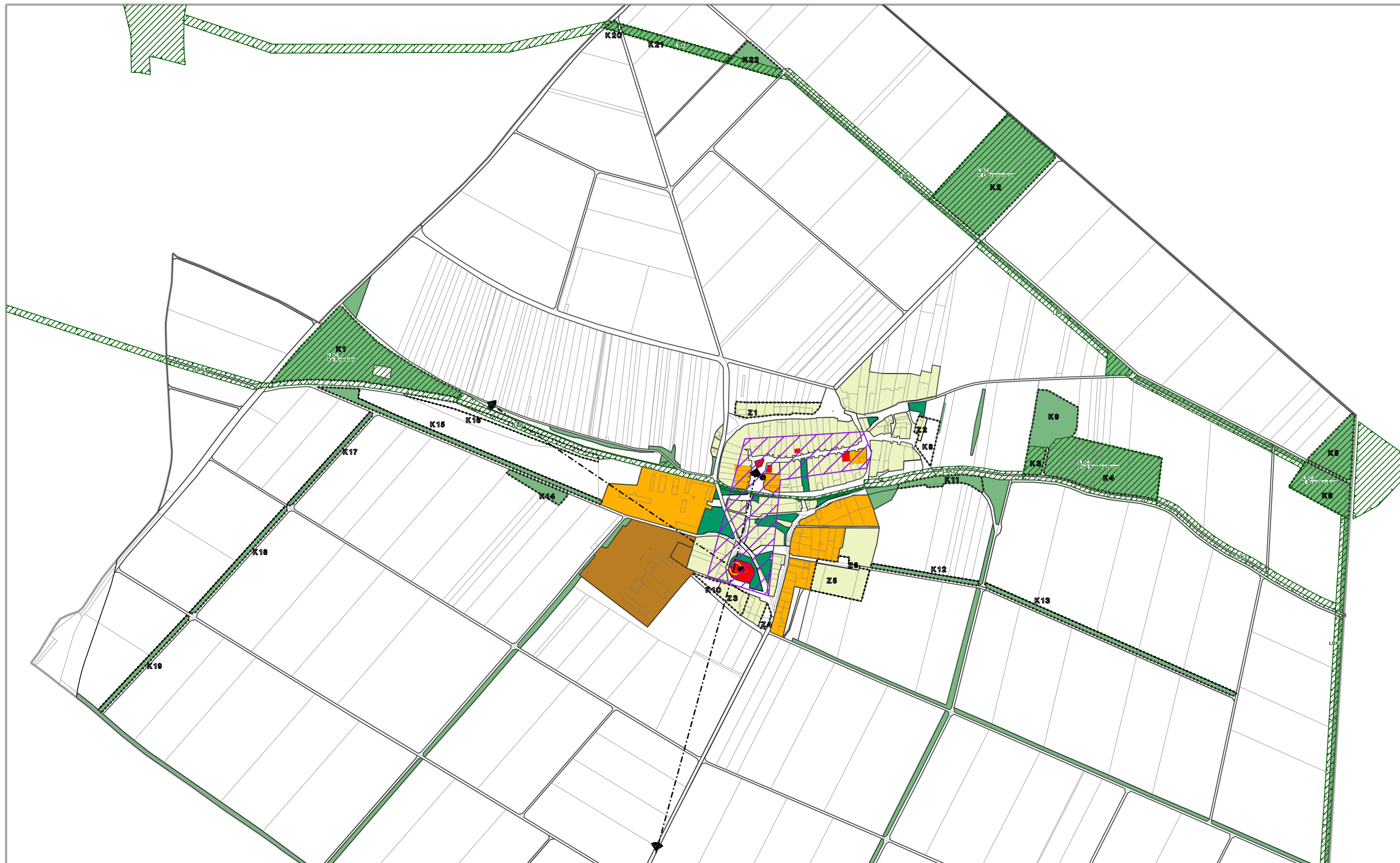
	architektonicky a urbanisticky významné plochy (historické jádro obce) - k ochraně a obnově
	parky a významná veřejná zeleň v obci
	architektonické dominanty
	kulturní hodnoty, kulturní památky
	kompoziční osy a významné průhledy na dominantu
	stanoviště významných pohledů

## PLOCHY SE SPECIFICKÝMI NÁROKY NA OCHRANU

	významná zeleň v krajině (utvářející obraz krajiny)
	významná zeleň v krajině - návrh propojení

## INFORMATIVNÍ ÚDAJE

	hranice řešeného území
	hranice zastavitelných ploch
	hranice ploch přestavby
	hranice ploch změn v krajině
	hranice ploch s rozdílným způsobem využití



## ZÁZNAM O ÚČINNOSTI ÚZEMNÍHO PLÁNU

Správní orgán, který územní plán vydal: Zastupitelstvo obce Našiměřice

Datum nabytí účinnosti:

Pořizovatel: Městský úřad Moravský Krumlov, Odbor výstavby a územního plánování, nám. Klášterní 125, 672 11 Mor.Krumlov

Razítko

Jméno a příjmení oprávněné osoby pořizovatele: Ivo Kadlec

Funkce:

Podpis:

Objednatel: Obec Našiměřice, 671 76 p. Olbramovice, IČO 00637459

Datum zpracování : 08/2020

Projektant:  
AR projekt, s.r.o., Hvězdoslavova 29, 627 00 Brno  
IČO: 63496992  
Vypracoval: Ing.arch. Milan Hučík (autorizace č. 02 483)

**SCHÉMA URBANISTICKÉ  
KOMPOZICE**

Číslo výkresu  
**S.1**